

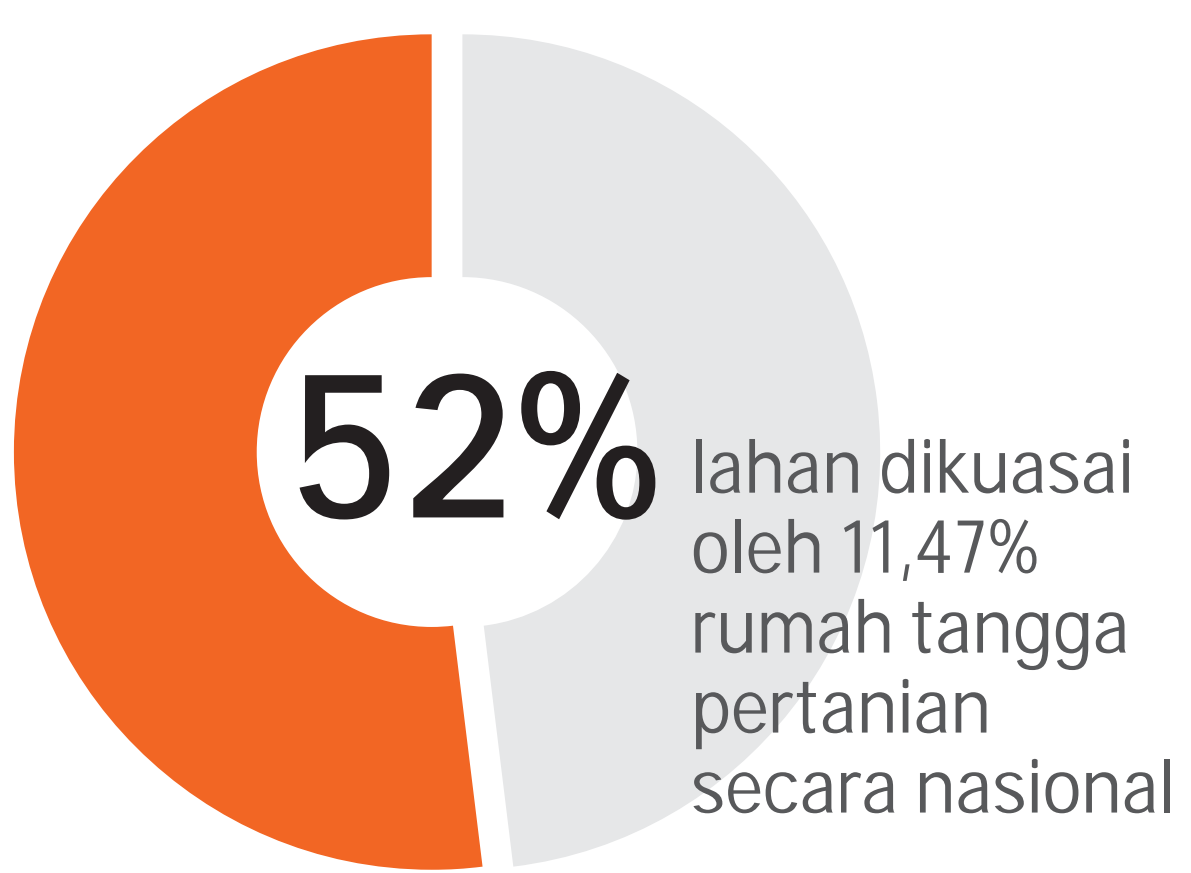
MODAL SUMBER DAYA ALAM: TOPOGRAFI, DISTRIBUSI LAHAN, DAN PENGAIRAN

KESEJAHTERAAN DAN KETIMPANGAN ANTARDESA DENGAN TIPOLOGI WILAYAH YANG BERBEDA



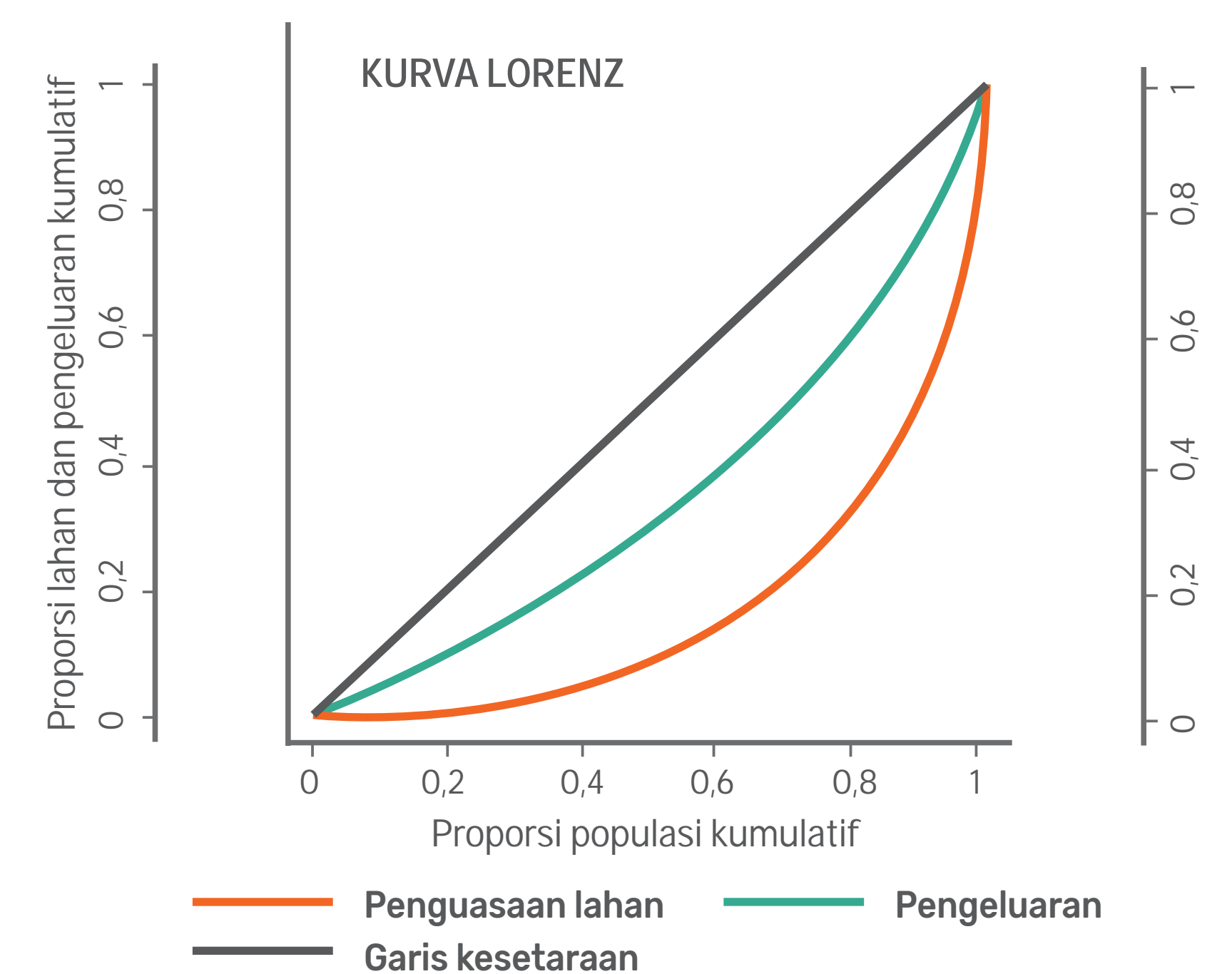
DISTRIBUSI PENGUASAAN LAHAN PERTANIAN DAN KEBUTUHAN AKAN PENGELOLAAN IRIGASI YANG BAIK

Akses Lahan yang Timpang

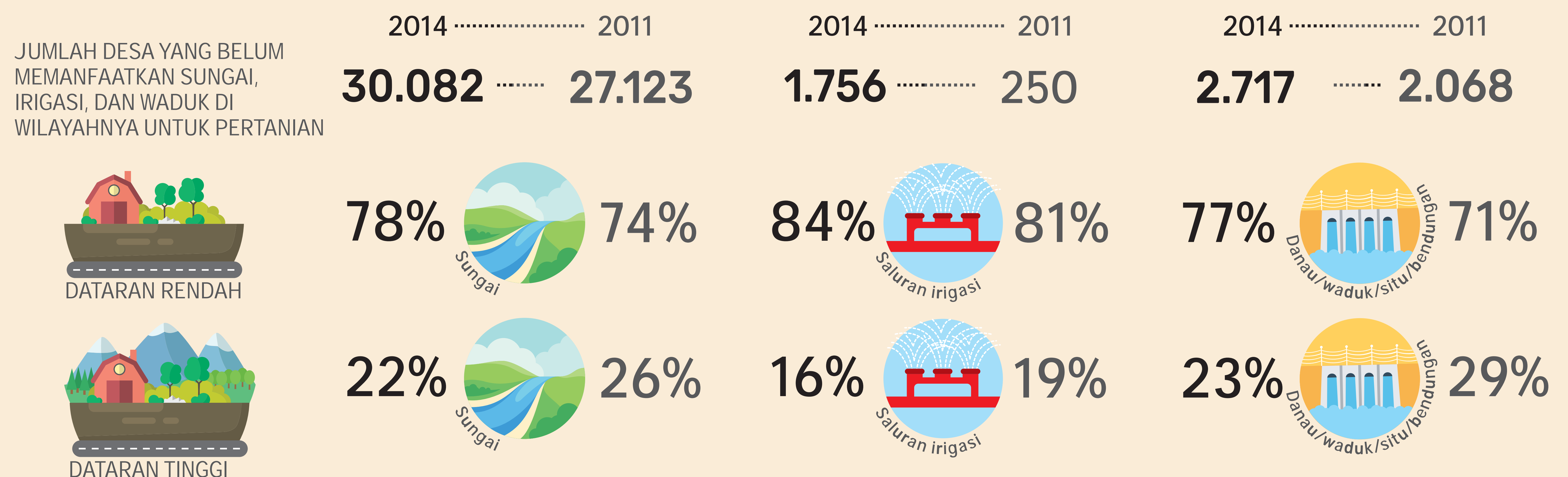


	Kategori lahan				Total
	<0,5 ha	0,5 - 1 ha	1 - 2 ha	>2 ha	
Nasional					
Rumah tangga pertanian	56,24	17,39	14,17	12,2	100
Penguasaan lahan	12,42	13,27	20,72	53,59	100
Perkotaan					
Rumah tangga pertanian	74,27	12,81	7,44	5,48	100
Penguasaan lahan	22,03	15,47	16,91	45,59	100
Perdesaan					
Rumah tangga pertanian	52,6	18,32	15,53	13,55	100
Penguasaan lahan	11,31	13,01	21,16	54,52	100

Indeks Gini untuk konsumsi tahun 2013 sebesar 0,3; jauh lebih rendah dibandingkan dengan indeks Gini penguasaan lahan, yaitu sebesar 0,63.



Makin banyak desa-desa di dataran rendah yang tidak memanfaatkan sungai, irigasi, dan waduk di wilayahnya untuk pengairan



Temuan ini diambil dari kertas kerja SMERU berjudul Dinamika Ketimpangan dan Penghidupan di Perdesaan Indonesia, 2006-2016 (Warda et al., 2018).